

MAPA DO CELÓW PROJEKTOWYCH

Oznaczenie kancelaryjne zgłoszenia pracy geodezyjnej		PODG.6640.4048.20 18
Obiekt	Kluczków Wielki dz. 31/2	
Województwo	Łódzkie	
Powiat	sieradzki	
Jednostka ewidencyjna	101404_2 Brzezino	
Dziedz ewidencyjny	09 Kluczków Wielki	
Skala mapy	1 : 500	
Nazwa układu współrzędnych	prostokątnych płaskich	2000/6
	wysokości	Korsstaadt 1960
Oznaczenie granic obszaru, który był przedmiotem aktualizacji	-----	
Oznaczenie i opis obiektów projektowanych	--- rodzaj obiektu --- numer uzgodnienia ---	
Oznaczenie i informacje o służebnościach gruntowych mających wpływ na zagospodarowanie gruntów, zlokalizowanych w granicach projektowanej inwestycji		
Oznaczenie konturu użytku gruntowego, który nie jest ujętowany w bazie ewidencji gruntów i budynków		
Mapa aktuach na dzień	18.12.2018	
<p>UWAGA: Nie wydłuża się istnienia w terenie innych prawców, o których brak informacji wynika z zasobów historycznych lub niedopełnienie przepisów zgłoszenia do inwentaryzacji (Istawa Prawa Geodezyjne i Kartograficzne – Dz.U. Nr 30 poz. 853 z 1998r. wraz z późniejszymi zmianami)</p>		

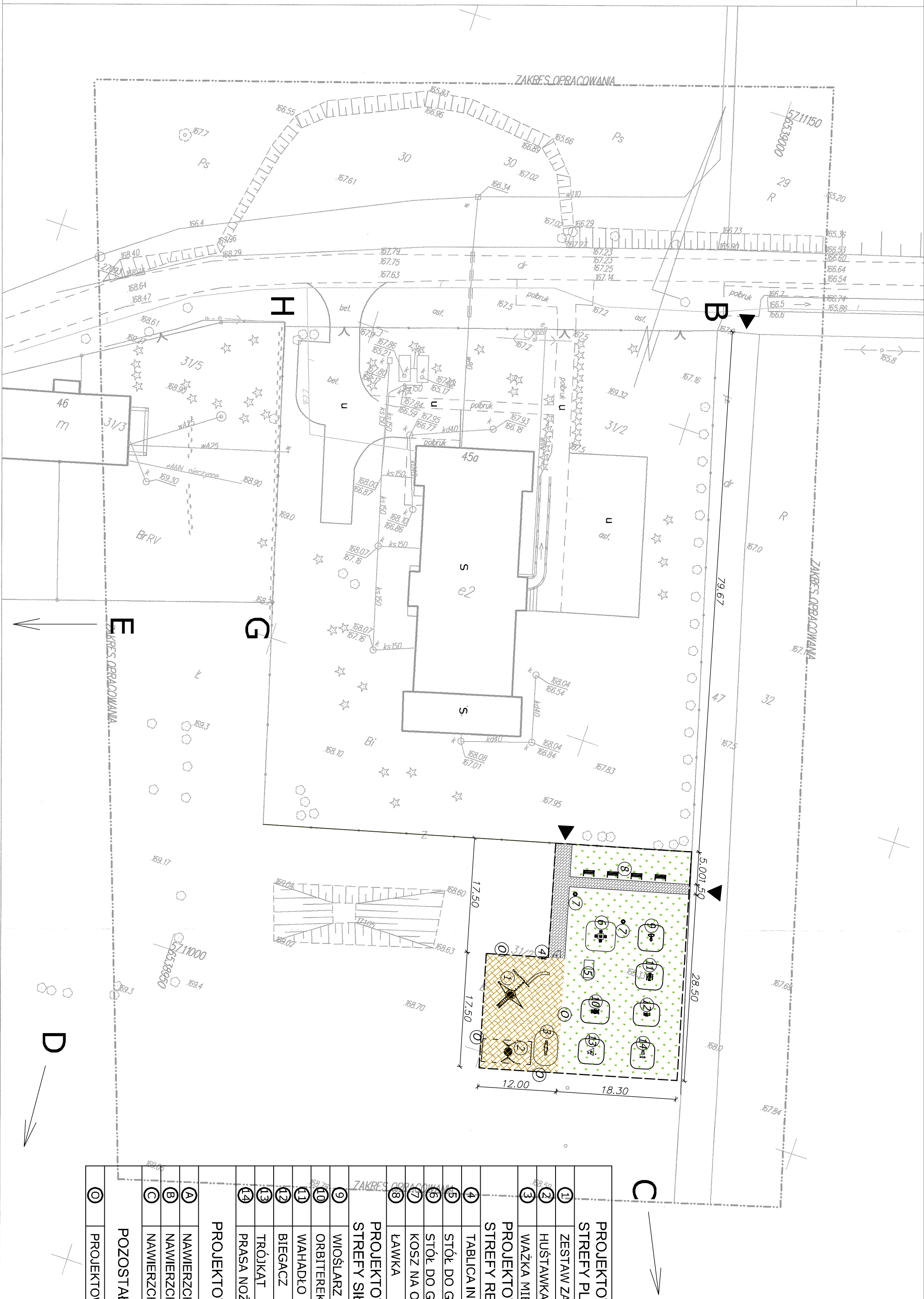
~~GEODETA~~
mgr inż. Jacek Klimowski
nr. dob. 20453

imie i nazwisko, nr uprawnień
geodety uprawniajonego który opracował mapę

GEO-ARCH

200 Sieradz, ul. J. Brzechwy 22
22-200-67-42, Regon 100617068

Imię i nazwisko wykonawcy
oraz data i podpis osoby
reprezentującej wykonawcę



	PROJEKTOWANE WYPOSAŻENIE STREFY PLACU ZABAW
1	ZESTAW ZABAWOWY TYPU "osa"
2	HUŚTAWKA BOCIANIE GNIAZDO
3	WAŻKA MIEJSKA
	PROJEKTOWANE WYPOSAŻENIE STREFY RELAKSU
4	TABLICA INFORMACYJNA - REGULAMIN
5	STÓŁ DO GRY W PING - PONGA
6	STÓŁ DO GRY W SZACHY
7	KOSZ NA ODPADY
8	ŁAWKA
	PROJEKTOWANE WYPOSAŻENIE STREFY SIŁOWNI PLENEROWEJ
9	WIOSŁARZ
10	ORBITEREK
11	WAHADŁO
12	BIEGACZ
13	TRÓJKĄT
14	PRAŚA NOŻNA
	PROJEKTOWANE NAWIERZCHNIE
A	NAWIERZCHNIA ŻWIROWO - PIASKOWA
B	NAWIERZCHNIA Z KOSTKI BETONOWEJ
C	NAWIERZCHNIA Z TRAWY NATURALNEJ
	POZOСТАŁE ZAGOSPODAROWANIE
D	PROJEKTOWANE OGRODZENIE O WYS. 1,40 m



PROJEKT ZAGOSPODAROWANIA TERENU

dla lokalizacji

OTWARTEJ STREFY AKTYWNOŚCI

SKALA 1:500

LEGENDA TERENU

A - H	Granice działki
	Granice projektowanej otwartej strefy aktywności
S	Budynki szkolne istniejące
u	Utwardzenie istniejące
	Dojścia i dojazdy

		Skala 1:500
	PROJEKT ZAGOSPODAROWANIA TERENU	Rys.: I
Inwestor:	Gmina Brzeźno ul. Wspólna 44, 98-275 Brzeźno	luty 2019
Adres inwestycji:	dz. nr ewid. 31/2, obr. Kliczków Wielki, 98-275 Brzeźno	
Branża architektoniczno - budowlana	inż. Sławomir Mencwał nr upr. 746/88/90	

Sieradz, luty 2019

ZA ZGODNOŚĆ Z AKTUALNĄ MAPĄ DO CELÓW
PROJEKTOWYCH PRZYJĘTĄ DO PAŃSTWOWEGO
ZASOBU GEODEZYJNEGO I KARTOGRAFICZNEGO
PUD NR P.1014.2019.477 Z DNIA 2019.02.21